01 PLANTA DE ESCAVAÇÃO
ESCALA 1:50
NÍVEL 0 (TOPO)

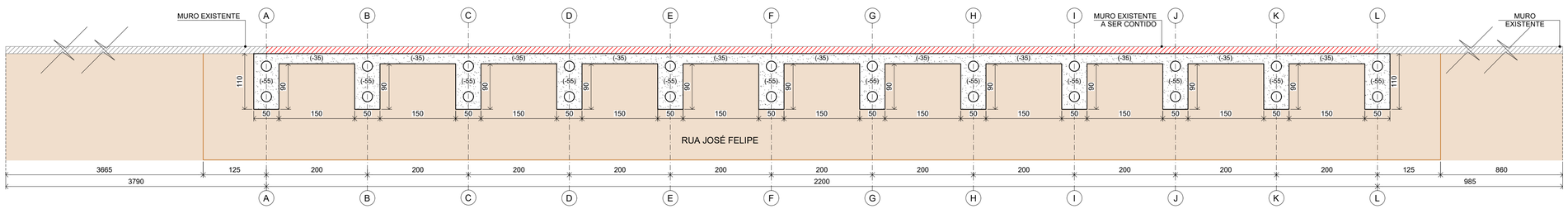

02 PLANTA DE FUNDAÇÃO
ESCALA 1:50
NÍVEL 0 (TOPO)

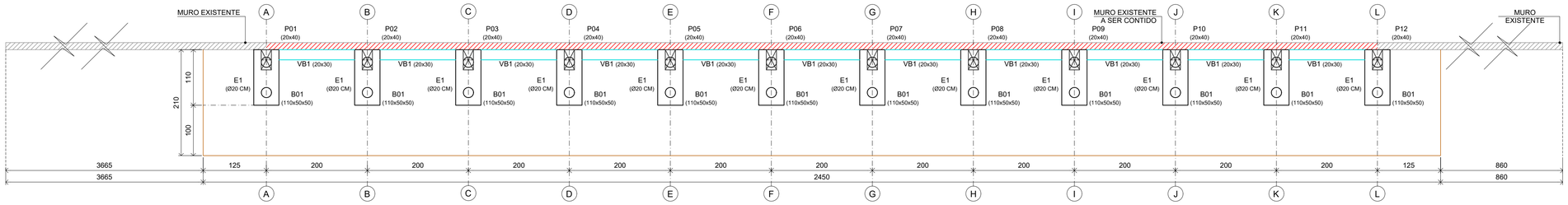

03 PLANTA VIGA VE1
ESCALA 1:50
NÍVEL 138 CM (TOPO)

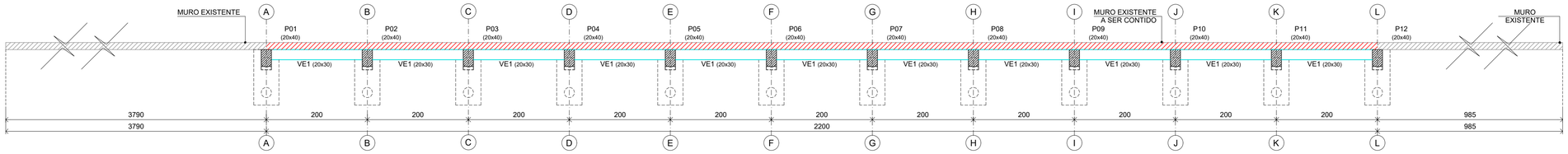

04 PLANTA VIGA VE2
ESCALA 1:50
NÍVEL 247 CM (TOPO)

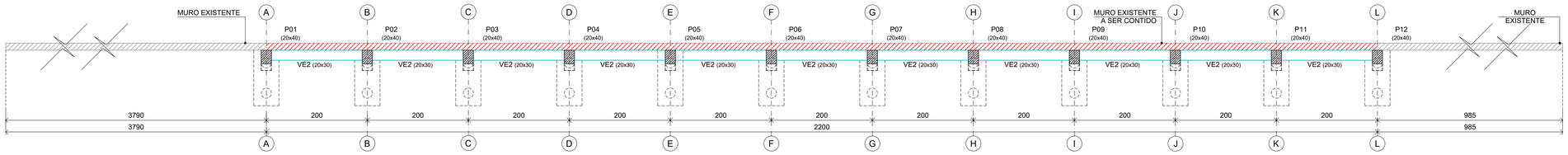

05 PLANTA VIGA VE3
ESCALA 1:50
NÍVEL 370 CM (TOPO)

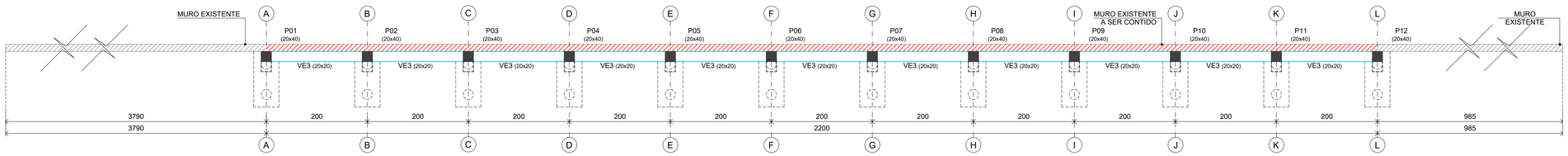

01 REPRESENTAÇÃO ESQUEMÁTICA
SEM ESCALA



LEGENDA

- PILAR NASCE
- PILAR PASSA
- PILAR MORRE

PROJETO DE CONTENÇÃO - MURO DE ARRIMO

FOLHA: 01/02

TÍTULO: PLANTA DE ESCAVAÇÃO, FUNDAÇÃO E VIGAS

ENDEREÇO: CEMITÉRIO MUNICIPAL - RUA JOSÉ FELIPE, CENTRO

CIDADE: SÃO JOÃO DA MATA

INTERESSADO: PREFEITURA MUNICIPAL DE SÃO JOÃO DA MATA

SITUAÇÃO (SEM ESCALA)

	LOCALIZAÇÃO - COORDENADAS	
	LATITUDE	LONGITUDE
COORDENADAS PLANAS UTM	7573900.68 m S	404865.98 m E
COORDENADAS GEOGRÁFICA	21°56'11.89"S	45°55'16.38"O

DESENHO
ESCALA: INDICADA
DATA: AGOSTO/2021
ART Nº: MG20210485958
EXTENSÃO DO MURO: 22 METROS

DECLARO QUE A APROVAÇÃO DO PROJETO POR PARTE DA PREFEITURA NÃO IMPLICA NO RECONHECIMENTO DO DIREITO DE PROPRIEDADE DO TERRENO.

ASSINATURAS

INTERESSADO
PREFEITURA MUNICIPAL DE SÃO JOÃO DA MATA
CNPJ: 17.935.206.0001-06

RESPONSÁVEL TÉCNICO
NOME: PAULO AFONSO DE SOUZA
CREA: 134.237/D